

Einwohnergemeinde Bürglen
Schulhausplatz 6
Postfach
6463 Bürglen UR

Kunde
**Einwohner-
gemeinde
Bürglen**

EINWOHNERGEMEINDE BÜRGLEN GEMEINDESTRASSEN INSTANDSTELLUNG KIRCHPLATZ

BAUPROJEKT 2024



PFLÄSTERUNGEN, RANDABSCHLÜSSE UND MARKIERUNGEN SITUATION 1:200



GASSER+PARTNER
BAUINGENIEURE-PLANER

Gez	YP
GASSER+PARTNER AG	
BAUINGENIEURE - PLANER	3521 / 100.2.30
NEULAND 9	45 x 63
6460 ALTDORF	Erstellungs Datum 13.01.2022
info@gp-bauing.ch	Bearbeitungsstand 06.09.2024
041 874 71 00	Plan 3521 - 113

Plan 3521 - 113

Legende

bestehende Anlagen/ Bauten

best. Grundbuch
best. Gebäude
best. befestigte Fläche

proj. bestehende Anlagen/Bauten

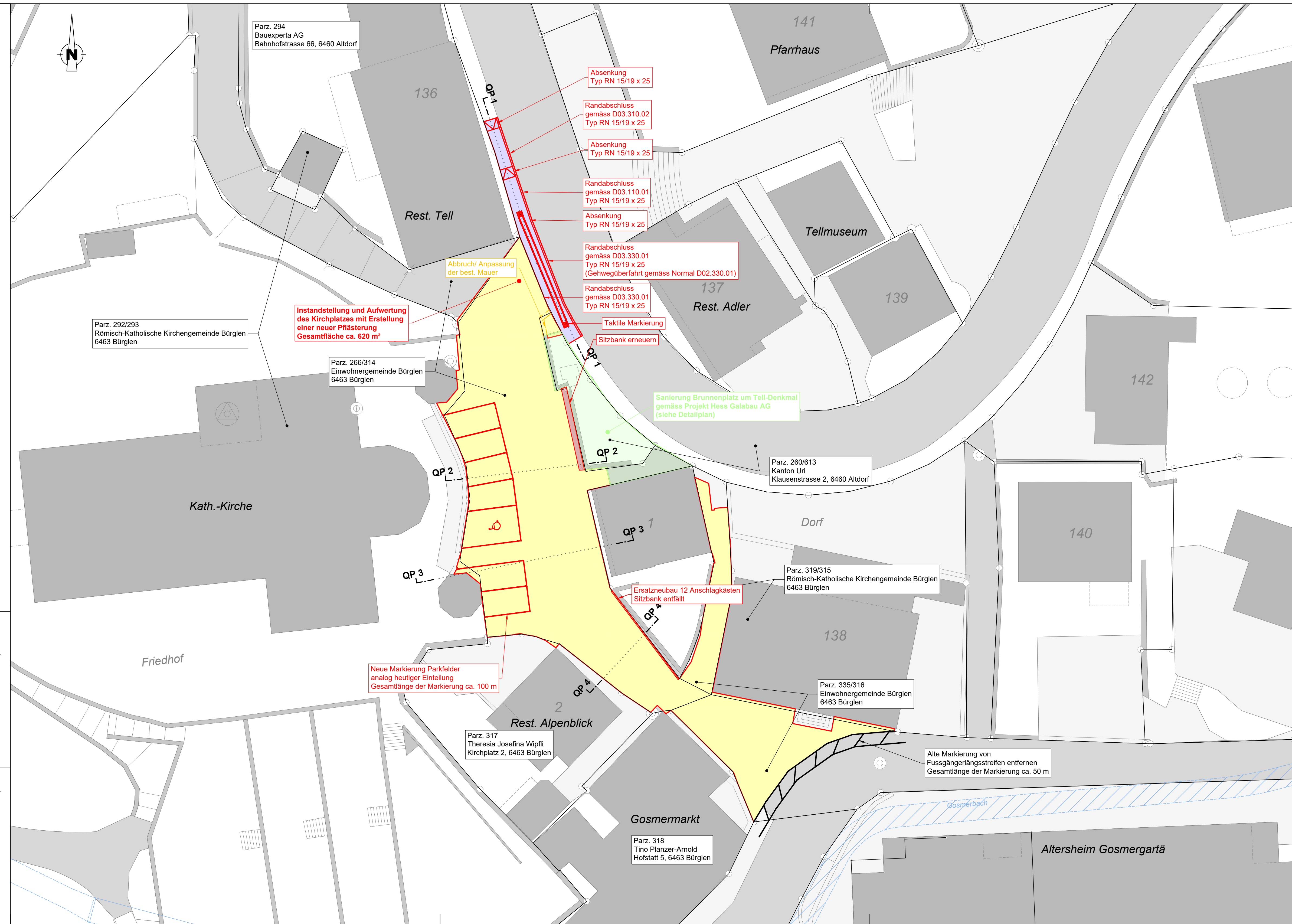
Pflasterung Kirchplatz
Neugestaltung Grünanlagen
(Projekt Hess Galabau AG)

Daten

Stand Grundbuchdaten:	Bezug vom 22.06.2020, GEO UR
Stand Werkleitungen:	Bezug vom 10.08.2020, GEO UR
Abwasser	Bezug vom 26.08.2020, IUB Engineering AG
Trinkwasser	Bezug vom 10.08.2020, GEO UR
Telefon	Bezug vom 10.08.2020, GEO UR
EWA	Bezug vom 10.08.2020, GEO UR
Aufnahmen G+P:	Allgemein

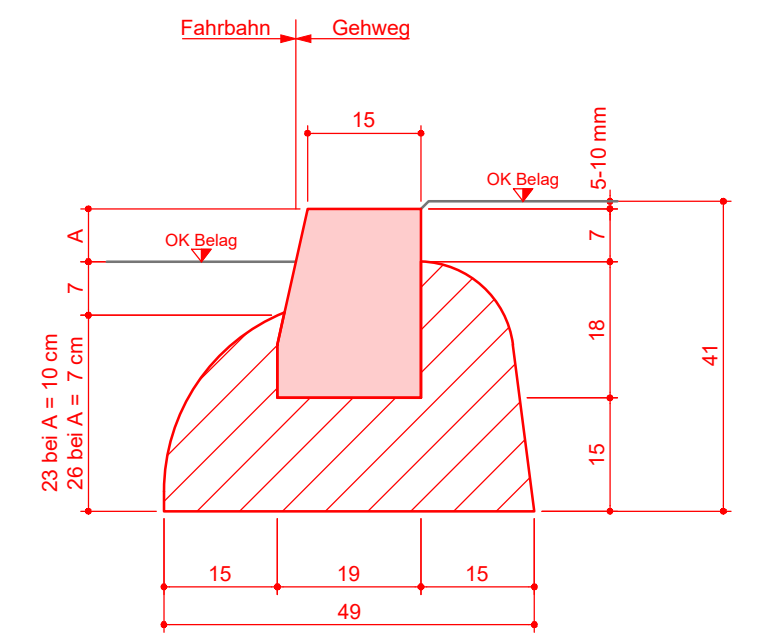
Die Zeichnung basiert auf den Aufnahmen der amtlichen Grundbuchvermessung. Sie kann daher sowohl in Genauigkeit wie in Nachführungsstand höchstens dem Grundbuchplan entsprechen. Der Planinhalt entspricht dem aktuellen Informationsstand gemäss Datumsangaben im Titelblatt.

Sämtliche Werkleitungen sind am Bau zu sondieren. Für die genaue Lage der Leitungen sind die Pläne der Werkleitungseigentümer massgebend.

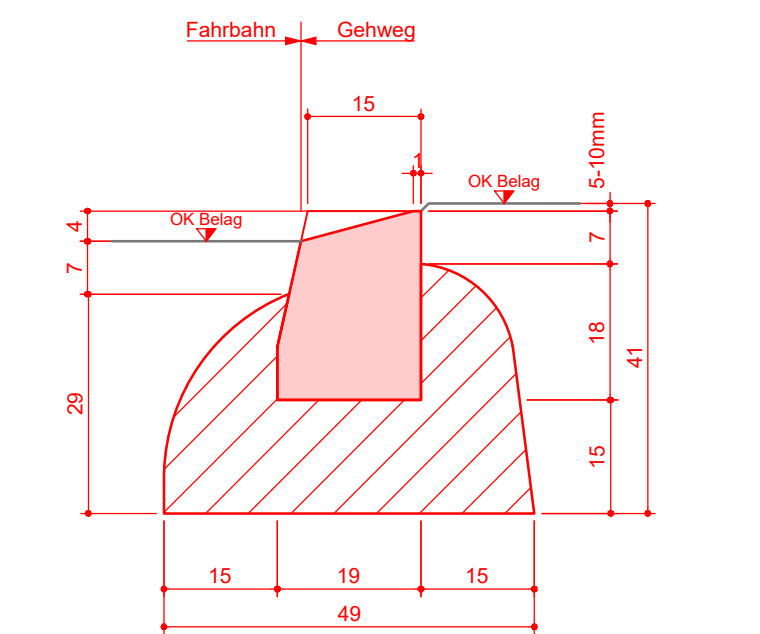


Randabschlüsse

D03.110.01



D03.310.02



D03.330.01

